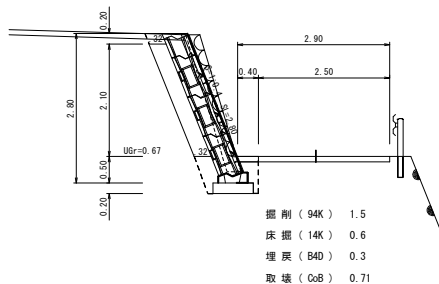


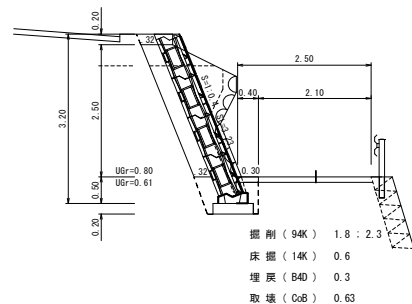
## 横断図

S=1: 50

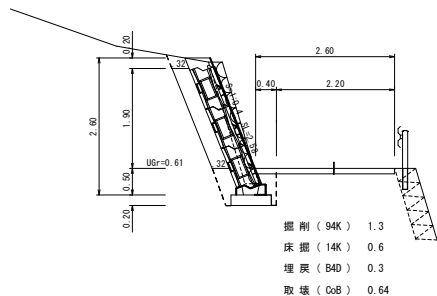
P 7.0



P 3.0

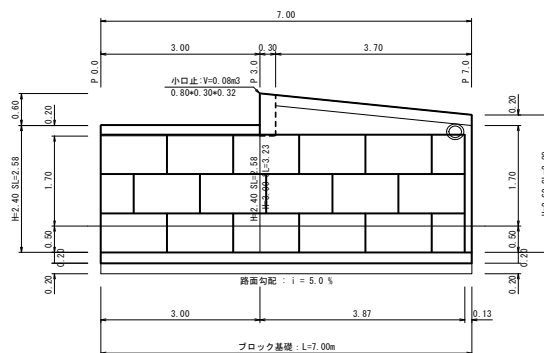


P 0.0

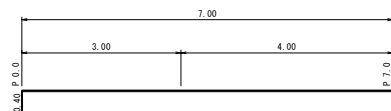


## 展開図

S=1: 50

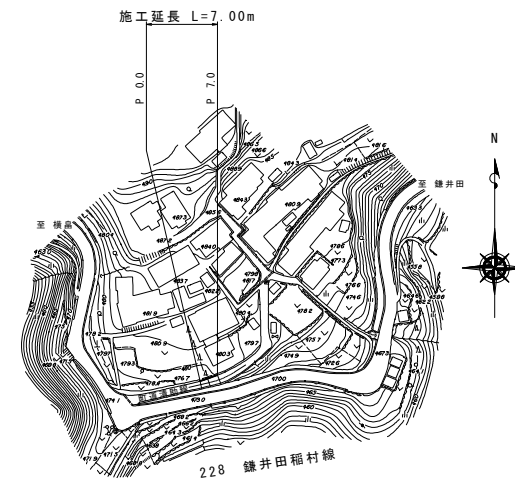


## Co舗装



## 平面図

S=1:1000



## 詳細図

S=1: 20

## Co 舗 装



## 実施図

高 知 県 越 知 町			
施工年度	令和7年度	工事番号	令7防安第 号
工 事 名	町道清助線防災・安全対策交付金工事		
図面名称	平面図・横断図・展開図・詳細図		
図面番号	1 / 2	縮 尺	図 示
路 線 名	町 道 清 助 線		
工事場所	高知県 高岡郡 越知町 清助		